

Evidenční list hlásného profilu

Kategorie

Domažlice - C 003 Havlovice - rybník Ovčárna**C**

Vodní tok:	ř. km,35
Stanice:	Domažlice
GPS:	49.430922N, 12.887835E
Obec:	Domažlice
ORP:	Domažlice
Kraj:	Plzeňský






Umístění:	na bezpečnostním přelivu rybníka Ovčárna v obci Havlovice
-----------	---

Stupně povodňové aktivity (cm)

Četnost hlášení

Číslo hydrologického povodí:	
Plocha povodí (km2)	
Průměrný vodní stav (cm):	
Nejvyšší zaznamenaný vodní stav (cm):	
Nejvyšší zaznamenaný vodní stav (datum):	

I. SPA - bdělost		18	2x denně
II. SPA - pohotovost		71	3x denně
III. SPA - ohrožení		32	min. 3x denně
Datum stanovení SPA			

Vodoměrná stanice:	ANO
Provozovatel stanice:	Město Domažlice
Vodočetná lať:	NE
Přenos dat:	ANO
Centrum automatického sběru dat:	
Naměřená data:	
Související digitální povodňový plán:	http://www.wmap.cz/pk_edt/

Hlášení	
Kdo sleduje:	Městská policie
Komu hlásí skutečnosti ovlivňující měření:	provozovatel stanice
Komu hlásí překročení směrod. stavů SPA:	ORP Domažlice

Příjemci varovných SMS zpráv:
SMS zprávy jsou rozesílány manuálně obyvatelům objektů v ohrožených oblastech na základě vyhodnocení celkové situace.

Export evidenčního listu:

26.8.2013